

Baccalauréat STMG

Session 2019

Épreuve : **Histoire-Géographie**

Durée de l'épreuve : 2h30

Coefficient : 2

PROPOSITION DE CORRIGÉ

PREMIERE PARTIE

Questions d'histoire :

1. « La fin de la Guerre froide bouleverse l'Europe » : en effet, suite au discours aux Nations Unies de Gorbatchev en décembre 1988, un certains nombres de pays de l'Europe de l'Est remettent en cause le communisme. C'est le cas de la Pologne, qui met en place des élections libres en juin 1989. La Hongrie démantèle le rideau de fer à partir de mai 1989. Les changements les plus importants ont lieu entre la RDA et la RFA. A Berlin, le mur tombe le 9 novembre 1989 ce qui entraîne la réunification allemande le 3 octobre 1990 et son intégration dans la CEE. L'autre grand changement concerne l'URSS qui se disloque en décembre 1991 avec la mise en place de 15 nouveaux Etats, certains en Europe comme les pays baltes ou bien l'Ukraine et d'autres en Asie. Il ne faut pas oublier l'implosion de l'ex-Yougoslavie qui commence en 1991. Elle dura tout au long de la décennie 90.
2. Nommez deux acteurs de l'anticolonialisme après la Seconde Guerre mondiale :
 - a. L'URSS qui soutient la décolonisation car elle estime que le colonialisme représente l'impérialisme capitalisme.
 - b. Les Etats-Unis car ils ont été une colonie qui s'est émancipé au XVIIIe siècle.
 - c. L'ONU, qui soutient la décolonisation en ayant rédigé une charte qui stipule le droit des peuples à disposer d'eux-mêmes.
 - d. Des acteurs individuels comme Gandhi ou Nehru en Inde, Soekarno en Indonésie, Ho Chi Minh en Indochine.
3. Donnez l'année des événements suivants pour la Ve République :
 - a. Octobre 1958
 - b. Octobre 1962
 - c. 1974 si l'on considère l'élection de Valéry Giscard d'Estaing comme une alternance au sein de la droite ou bien 1981 avec l'élection de François Mitterrand comme premier président de gauche.
 - d. On a le choix entre 1986, 1993 et 1997.

Questions de géographie :

4. Un centre d'impulsion est un lieu qui concentre des activités économiques, financières, politiques ou culturelles qui s'imposent dans le monde entier. La triade et ses mégapoles forment des centres d'impulsion à l'échelle mondiale.
5. Une firme transnationale est une firme qui est implantée dans au moins 5 pays et qui a un chiffre d'affaire supérieur à 250 millions de dollars. Une FTN utilise tous les moyens à sa disposition pour accéder aux matières premières, aux marchés et en utilisant les avantages socio-économiques.

6. Nous avons de la gauche vers la droite et du haut en bas : la Polynésie française, la Guadeloupe, la Martinique, la Guyane, Mayotte, la Réunion et la Nouvelle Calédonie. Pour ce qui est des pays francophones nous pouvons citer des pays comme : la Belgique, le Luxembourg, la Suisse, le Maroc, l'Algérie, le Mali, le Sénégal, la Côte d'Ivoire, la République Démocratique du Congo, Djibouti...

Voir carte :

DEUXIEME PARTIE

EXERCICE n°1 : L'élection présidentielle, un enjeu majeur de la vie politique française.

1. La tendance est à la hausse au niveau de l'abstention car on part d'un niveau entre 15 et 16 % en 1965 à plus de 20 % aux élections de 1995 et de 2002.
2. L'élection de 2002 est celle qui a vu la plus forte abstention au premier tour avec 28,4 % des électeurs soit plus de 11 millions de personnes. Il faut rajouter les 984 000 bulletins blancs ou nuls. Il faut rajouter la présence de l'extrême droite au second tour avec le candidat Jean-Marie Le Pen.
3. Les différentes explications données par le journaliste sont la « normalisation » de l'abstention depuis quelques années entre les élections législatives et présidentielles, les congés scolaires et le nombre élevé d'indécis.
4. L'abstention révèle deux choses. Tout d'abord, elle montre une fatigue générale des électeurs, une lassitude face à la vie politique. Enfin, elle exprime une forme de protestation face à la vie politique. S'abstenir, c'est protester.
5. Malgré une évolution à la hausse de l'abstention, où l'on passe de 15 à plus de 20 % entre 1965 et 2017, l'élection présidentielle est celle où cette abstention est la plus faible lorsque l'on compare avec les autres élections. C'est elle qui mobilise le plus les électeurs mais aussi les médias. Depuis l'élection au suffrage universel direct du

président en 1965, elle est devenue un enjeu majeur de la vie politique française. Elire le président, c'est mettre en place la ligne politique pour les 7 ou 5 années de mandat en fonction des époques.

EXERCICE n°2 : Les femmes dans la société française.

1. Au niveau politique, des progrès ont été réalisés, ce fut l'ordonnance du 21 avril 1944 qui permit aux femmes d'être électrices et éligibles ; puis il y a eu la loi Jospin en 2000 sur la parité lors des élections législatives et celle de 2013 concernant les conseils municipaux des villes de plus de 1 000 habitants.
2. Au niveau sociétal, il y a encore un grand nombre d'inégalités : rémunérations inférieurs de 20 % par rapport à celles des hommes, précarité avec le temps partiel où les femmes représentent 80 % des CDD, les violences conjugales, précarité en cas de divorce et de non paiement des pensions alimentaires mais aussi les familles monoparentales qui sont à 75 % des femmes élevant seules leurs enfants.
3. Les objectifs de ce discours sont multiples. D'abord, il s'agit de faire un inventaire de l'évolution des droits politiques des femmes et de montrer qu'il y a plus d'égalité même s'il reste des choses à faire pour avoir autant de femmes que d'hommes dans les instances politiques. Le deuxième objectif est de montrer qu'il y a encore plein d'autres aspects de la vie sociétale où les femmes n'ont pas les mêmes droits : économie, temps de vie, violence... Enfin, le dernier objectif est de faire évoluer les mentalités afin d'arriver à l'égalité réelle.
4. Depuis 1958, la place des femmes dans la société française a beaucoup évolué même s'il reste encore des progrès à réaliser. Elles travaillent plus avec un taux d'emploi de plus de 80 %, elles n'ont plus besoin de dépendre de leurs maris pour ouvrir un compte en banque ou même obtenir un emploi. Depuis 1970, l'autorité parentale est conjointe. Elles ont obtenu l'IVG en 1974. Les lois sur la parité dans la vie politique a permis plus d'engagement de leur part au sein des différentes assemblées et conseils. Mais il reste encore des progrès à accomplir car elles restent moins bien payées (20 % de moins), plus touchées par les emplois précaires, plus touchées par les violences, la pauvreté au sein des familles monoparentales. Si des progrès importants ont été réalisés, l'égalité réelle n'est pas encore établie.

EXERCICE n°3 : les migrations internationales.

1. La Chine est à la fois un pays de départ car au niveau de ses étudiants, ils représentent 300 000 personnes rien qu'aux Etats-Unis et 1/6^{ème} dans le monde. La Chine est aussi un pays d'accueil des étudiants comme ceux de Corée.
2. Un « réfugié » est une personne qui est contrainte de quitter son pays pour des questions de sécurité et aller dans un autre. On peut être réfugié politique, suite à un conflit mais aussi aujourd'hui réfugié climatique.

3. Il y a des migrations à l'échelle internationale comme celle des étudiants asiatiques (Chine, Corée et Japon) aux Etats-Unis, au Canada ou au Royaume-Uni mais aussi des migrations à l'échelle régionale comme celle d'Asie du Sud (Inde, Pakistan, Sri Lanka...) vers les pays du Golfe. Ils forment la plus grande communauté migratoire pour ces pays de la péninsule arabique.
4. Les motivations des migrants peuvent être politiques dans le cas de pression ou de guerre, elles sont intellectuelles dans le cas des étudiants, mais elles sont surtout économiques grâce à l'obtention d'emplois et de meilleurs salaires.
5. Les migrations internationales participent à la mise en relation des territoires et ce à plusieurs échelles. A l'échelle régionale, il y a toute une série de migrations au sein des continents comme en Asie : de l'Asie du Sud vers le Golfe ou bien de la Corée vers la Chine ; mais c'est aussi le cas en Europe avec des programmes comme Erasmus qui favorise les échanges pour les étudiants, ou bien d'habitants d'Amérique du Sud vers les Etats-Unis et le Canada. Les migrations mettent aussi en relations des territoires à l'échelle mondiale. C'est encore le cas avec l'Asie du Sud et la migration vers l'Europe ou vers les Etats-Unis. C'est aussi le cas des migrations de l'Afrique vers l'Europe. Ces migrations sont importantes car elles permettent d'améliorer significativement le niveau de vie des habitants, et ceux qui migrent mais aussi leurs familles restées au pays. C'est le cas des remises de migrants Indiens qui se sont élevées à 62,7 milliards de dollars en 2016.

EXERCICE n°4 : Transports et routes maritimes.

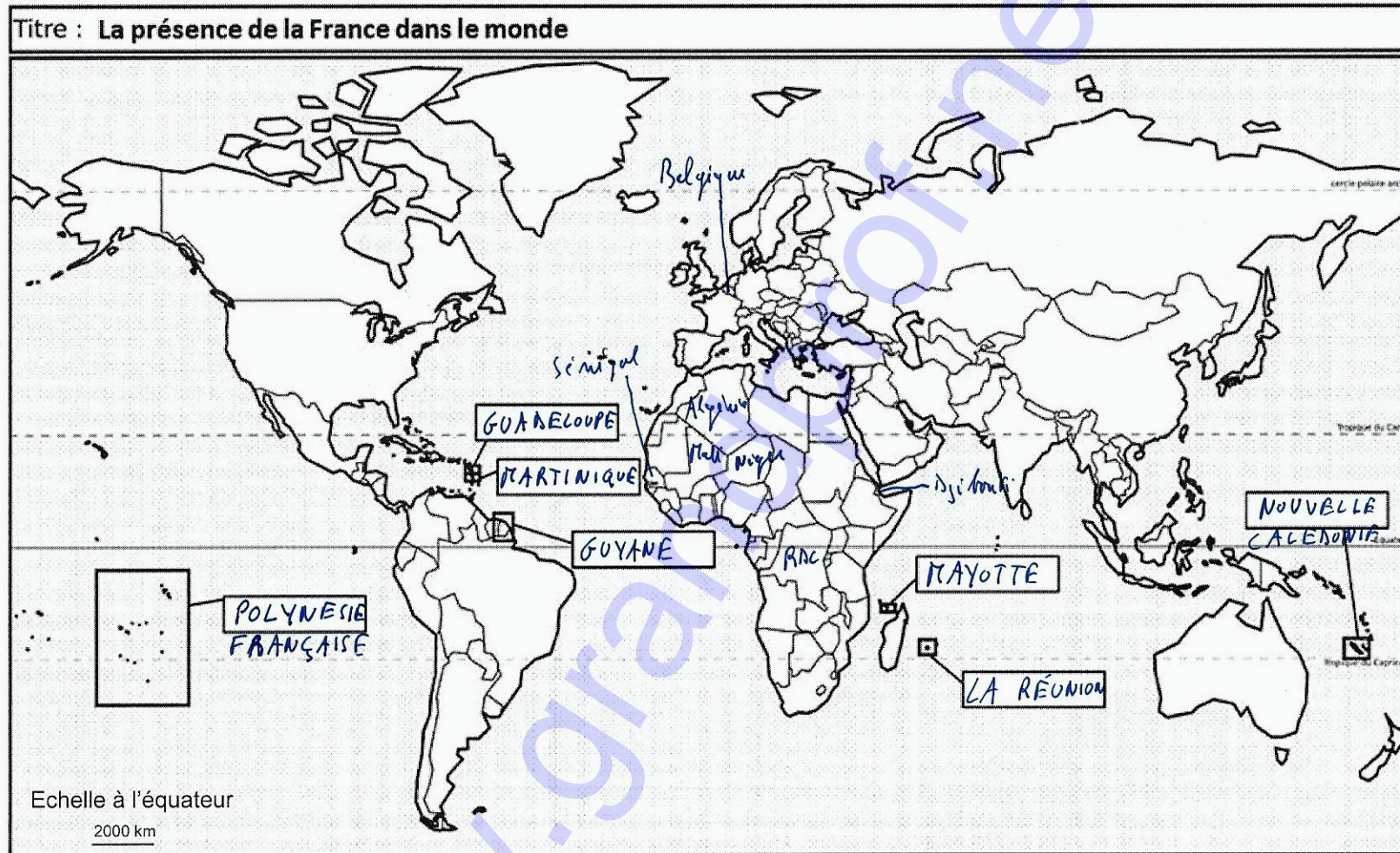
1. La Méditerranée est un espace important au niveau du transport maritime mondial. En effet, il compte plusieurs passages stratégiques sur la route Est-Ouest en particulier, celle qui relie l'Europe à l'Asie mais aussi l'Europe au Moyen-Orient, comme le détroit de Gibraltar et ses 100 000 navires annuels et ses 5 millions de passagers mais aussi le canal de Suez. Au sein de l'espace méditerranéen, on retrouve ces passages avec des ports de transbordement comme ceux de Damiette, Tarente ou Tanger Med qui vont servir de hub pour différentes compagnies maritimes.
2. Il y a différents types d'aménagements pour le port de Tanger Med :
 - a. Une zone franche industrielle sur laquelle on y trouve la plus grande usine automobile du continent africain avec Renault.
 - b. Une zone d'outsourcing et de services.
 - c. Des espaces pour les conteneurs avec une capacité de 3 millions d'EVP.
 - d. Des espaces en réserve afin d'agrandir le port.
3. « Les aménagements du port de Tanger Med renforcent l'attractivité du Maroc ». En effet, le développement du port a permis d'attirer de nombreux investisseurs comme Renault, Siemens, Coca-Cola, Valeo... Ce sont 750 entreprises qui se sont installées.

La plus grande usine automobile du continent s'est installée sur cette zone. Les aménagements, à proximité du détroit de Gibraltar, ont permis la mise en place d'une capacité de 3 millions d'EVP ce qui a fait passer le Maroc du 83^{ème} rang au 16^{ème} rang de la connectivité maritime mondiale selon la CNUCED. Ce n'est qu'un début car de nouveaux aménagements sont prévus. Le Maroc a su utiliser sa proximité avec l'Europe, ses bas coûts de main d'œuvre, et la proximité d'un axe stratégique le détroit de Gibraltar.



4. Les grands ports sont des lieux majeurs de la mondialisation car c'est par eux que transitent les flux de marchandises qui irriguent le monde. En effet, 90 % du commerce mondiale en volume se fait par voie maritime. Les grands ports sont les ports d'entrée et de sortie des produits manufacturés mais aussi des matières premières ou des denrées alimentaires. Ce sont les hinterlands pour les pays. Ces ports desservent des routes maritimes qui relient l'ensemble des points du globe et en particulier les centres d'impulsion que sont la Triade élargie à l'Asie de l'Est. La Chine est le pays qui classe 7 de ses ports parmi les 10 plus grands du monde. Les routes maritimes sont capitales pour l'économie mondiale du fait du faible coût de transport, de la faible émission de pollution et des grandes capacités. Les ports et les espaces maritimes sont des lieux majeurs de la mondialisation car ils permettent les délocalisations d'usines mais aussi de nouvelles implantations. Les FTN cherchent à utiliser les faibles coûts de main d'œuvre ou les matières premières. On peut le voir avec le développement de Tanger Med pour le Maroc.

ANNEXE À RENDRE

À placer à l'intérieur de la copie d'examen – ne pas inscrire de signes distinctifs sur l'annexe (nom, signature, ...).



Légende :

-  Département région d'outre-mer ou collectivité d'outre-mer
-  Pays francophone